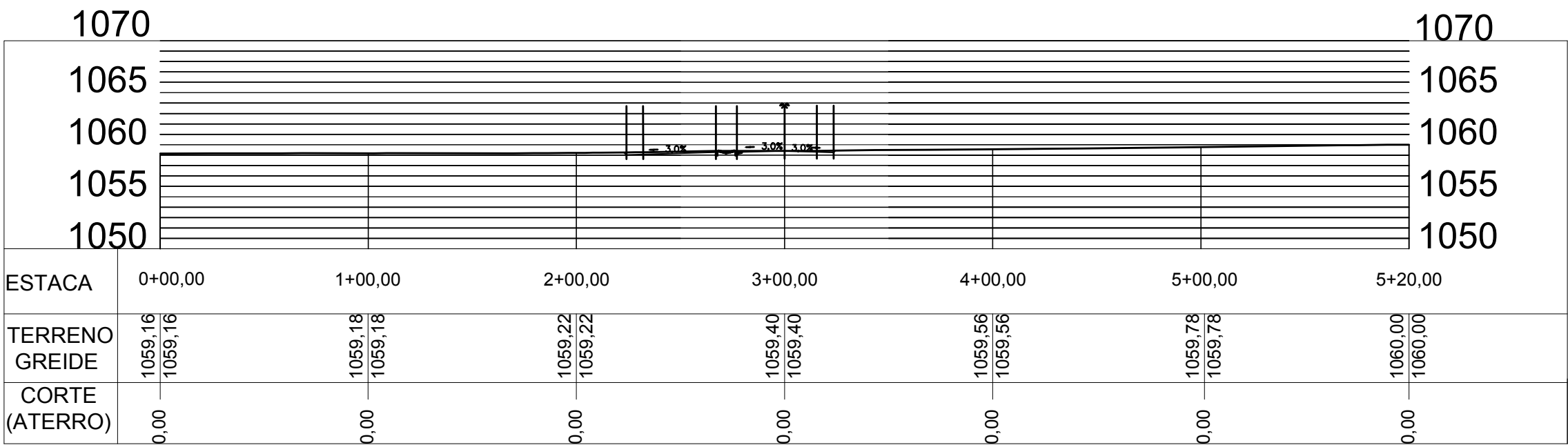
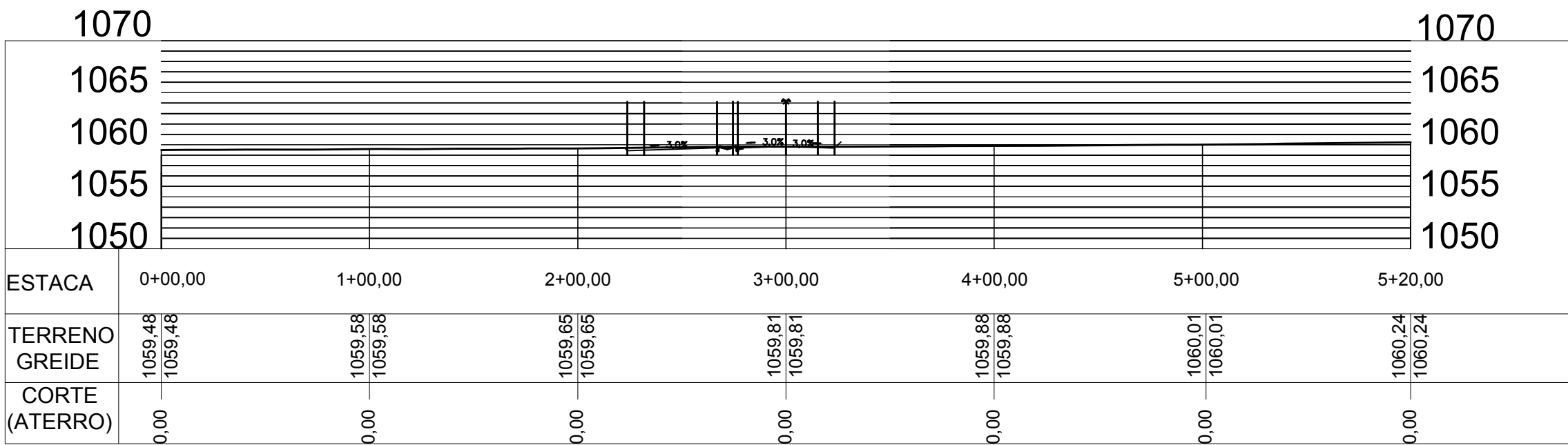


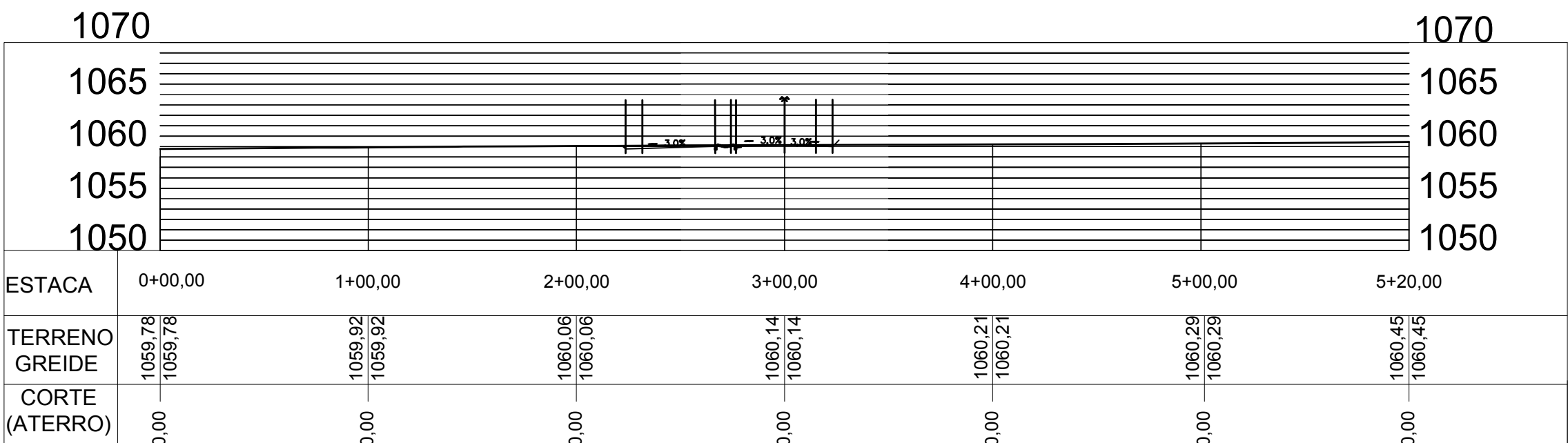
EIXO 19
Escala Horizontal: 1:500
Escala Vertical: 1:500



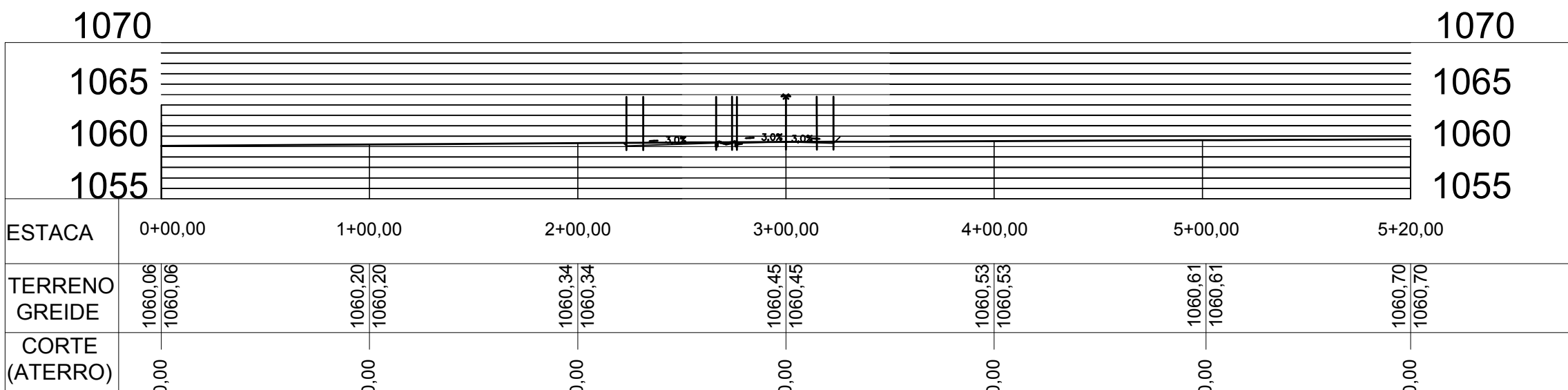
EIXO 20
Escala Horizontal: 1:500
Escala Vertical: 1:500



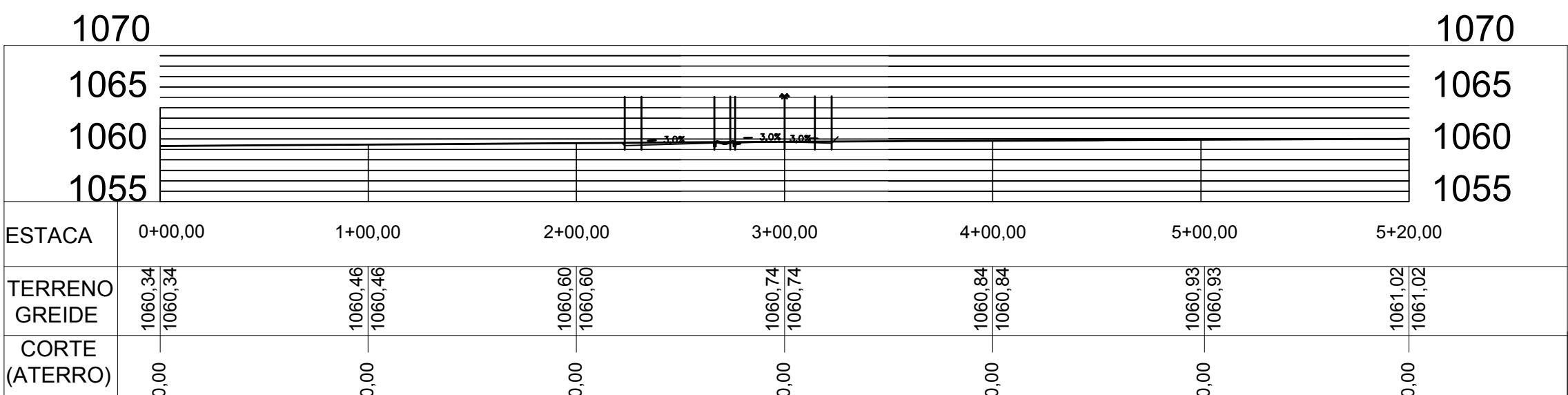
EIXO 21
Escala Horizontal: 1:500
Escala Vertical: 1:500



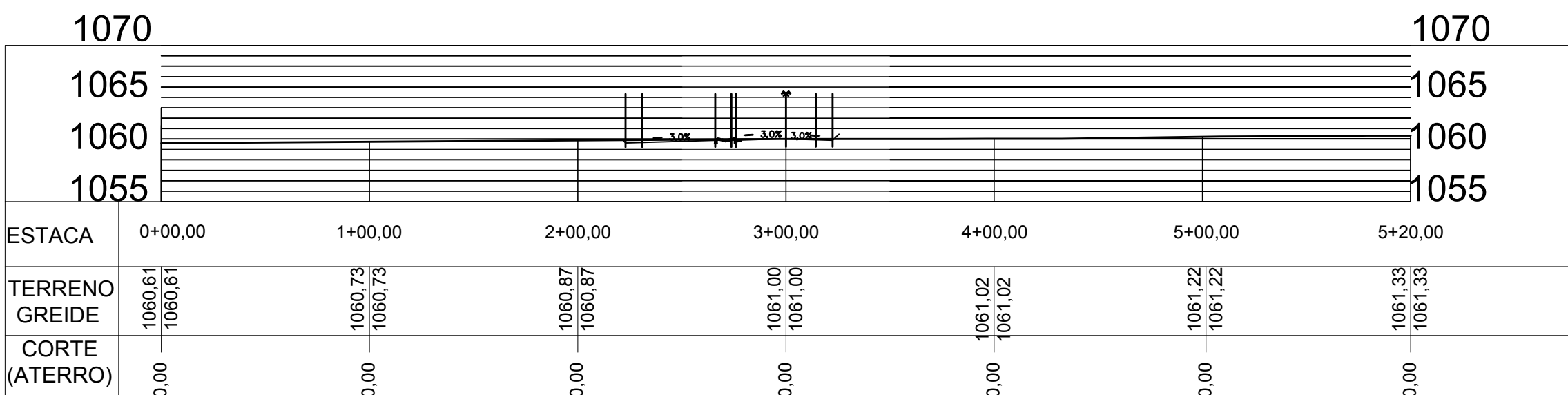
EIXO 22
Escala Horizontal: 1:500
Escala Vertical: 1:500




EIXO 23
Escala Horizontal: 1:500
Escala Vertical: 1:500



EIXO 24
Escala Horizontal: 1:500
Escala Vertical: 1:500



REVISÕES				LEGENDA	ESPECIFICAÇÕES COMPLEMENTARES	ACESSO CENTRO DE CONVENÇÕES - UNIPAM													
Nº	DESCRIÇÃO	DATA	ASSINATURA		OBSERVAÇÕES: 01. O GREIDE DE TERRAPLENAGEM REFERE-SE AO NÍVEL DA TERRAPLENAGEM. 02. AS MEDIDAS ESTÃO NAS UNIDADES MÉTRICAS EXCETO ONDE INDICADA.	PROP. CENTRO UNIVERSITÁRIO DE PATOS DE MINAS -UNIPAM		PROJETO DE DUPLICAÇÃO E ACESSO EM ESTRADAS VICINAIS NO MUNICÍPIO DE PATOS DE MINAS – MG TRECHO: SUMARÉ – PMS 010						CARIMBO PREFEITURA:					
						PROJETO STELLA MARA SILVA RODRIGUES - CREA 45264/D-MG		SEÇÕES TRANSVERSAIS		LOCAL		RODOVIA: LIGAÇÃO							
										TRECHO: KM 0+000 AO KM 1+400									
						ÁREA TERR		ÁREA ACRESCE	ÁREA OCUP	ÁREA TOTAL	ESCALA	1:1000	DATA			nov/2017	PROJETO	ARQUIVO	FOLHA
						m ²		m ²	m ²	m ²	m ²	m ²	m ²			m ²	m ²	m ²	m ²
												PROJETO TERRAPLENAGEM				04/12			